




CÂMARA MUNICIPAL DE
PINDORETAMA

PROJETO DE LEI ORDINÁRIO **57** /2025

AUTOR: PODER EXECUTIVO

EMENTA: DISPÕE SOBRE A DENOMINAÇÃO OFICIAL DE RUAS NO LOTEAMENTO JARDINS DE FÁTIMA NO MUNICÍPIO DE PINDORETAMA, E DA OUTRAS PROVIDÊNCIAS.



Mensagem nº 037/2025.

Pindoretama/CE, 30 de setembro de 2025.

Exma. Senhora Presidente,
Senhores Vereadores, Senhoras Vereadoras,

Tenho a honra de encaminhar, por intermédio de Vossa Excelência, à elevada deliberação, dessa Nobre Câmara Municipal, o incluso Projeto de Lei que **“Dispõe sobre a denominação oficial de ruas no Loteamento Jardins de Fátima no Município de Pindoretama, e dá outras providências.”**

A presente iniciativa tem como finalidade oficializar as ruas e demais logradouros já considerados vias públicas no **Loteamento Jardins de Fátima, localizado no Distrito de Sítio Ema**, possibilitando ao município a consolidação de seus endereços oficiais. Considerando a necessidade de facilitar o acesso de empresas prestadoras de serviços, como ENEL, operadoras de internet, entregadores de *delivery*, transportadoras de cargas e encomendas, propõe-se a denominação oficial dos logradouros, indicando, para cada um deles, seu ponto inicial e final conforme memorial descritivo e planta do loteamento, de modo a atender às solicitações do proprietário e às necessidades da comunidade local.


Na certeza de que os ilustres membros dessa Egrégia Casa Legislativa haverão de conferir o indispensável apoio a esta proposta, rogamos a Vossa Excelência emprestar a valiosa e indispensável colaboração no encaminhamento da matéria.

Aproveitamos o ensejo para reiterar a Vossa Excelência e aos seus ilustres e aos seus pares, as nossas expressões de consideração e apreço.

Respeitosamente,


JOSÉ MARIA MENDES LEITE
Prefeito do Município de Pindoretama

A Sua Excelência,
Ver. **LAIZ SUÊNIA ALENCAR RAMALHO**
Presidente da Câmara Municipal de Pindoretama

Câmara Municipal de Pindoretama
Recebido 30/09/25

RESPONSÁVEL



PROJETO DE LEI Nº. ____/2025

Dispõe sobre a denominação oficial de ruas no Loteamento Jardins de Fátima no Município de Pindoretama, e dá outras providências.

O PREFEITO MUNICIPAL DE PINDORETAMA, ESTADO DO CEARÁ, Faço saber que a Câmara Municipal de Pindoretama aprovou e eu sanciono a seguinte Lei:

Art. 1º Fica denominada oficialmente de **RUA RAIMUNDO HÉLIO CIRINO BESSA** a via pública conhecida popularmente como Rua 01, do Loteamento Jardins de Fátima, localizado no Distrito de Sítio Ema, que se inicia na Estrada do Rodeador, no sentido Sul/Norte, e termina na Rua João Feliciano de Lima.

Art. 2º Fica denominada oficialmente de **RUA ANTÔNIA ISABEL HOLANDA BESSA** a via pública conhecida popularmente como Rua 02, do Loteamento Jardins de Fátima, localizado no Distrito de Sítio Ema, que se inicia na Estrada do Rodeador, no sentido Sul/Norte, e termina na Rua João Feliciano de Lima.

Art. 3º Fica denominada oficialmente de **RUA MARIA DE LOURDES MARTINS DE HOLANDA** a via pública conhecida popularmente como Rua 03, do Loteamento Jardins de Fátima, localizado no Distrito de Sítio Ema, que se inicia na Rua Epifânio Ferreira dos Santos, no sentido Sul/Norte, e termina na Rua José Moreira Holanda.

Art. 4º Fica denominada oficialmente de **RUA JOÃO FELICIANO DE LIMA** a via pública conhecida popularmente como Rua 04, do Loteamento Jardins de Fátima, localizado no Distrito de Sítio Ema, que se inicia na CE-040, no sentido Oeste/Leste, e termina na Rua Antônia Isabel Holanda Bessa.

Art. 5º Fica denominada oficialmente de **RUA JOSÉ MOREIRA HOLANDA** a via pública conhecida popularmente como Rua 05, do Loteamento Jardins de Fátima, localizado no Distrito de Sítio Ema, que se inicia na Rua Antônia Isabel Holanda Bessa, no sentido Oeste/Leste, e termina na Rua Maria de Lourdes Martins de Holanda.



Art. 6º Fica denominada oficialmente de **RUA MARISE HOLANDA BESSA** a via pública conhecida popularmente como Rua 06, do Loteamento Jardins de Fátima, localizado no Distrito de Sítio Ema, que se inicia na Rua Antônio Isabel Holanda Bessa, no sentido Oeste/Leste, e termina na Rua Maria de Lourdes Martins de Holanda.

Art. 7º Fica denominada oficialmente de **RUA FRANCISCA EUCLIDES DE HOLANDA** a via pública conhecida popularmente como Rua 07, do Loteamento Jardins de Fátima, localizado no Distrito de Sítio Ema, que se inicia na Rua Antônia Isabel Holanda Bessa, no sentido Oeste/Leste, e termina na Rua Maria de Lourdes Martins de Holanda.

Art. 8º Fica denominada oficialmente de **RUA DIVA BENÍCIO COSTA** a via pública conhecida popularmente como Rua 08, do Loteamento Jardins de Fátima, localizado no Distrito de Sítio Ema, que se inicia na CE-040, no sentido Oeste/Leste, e termina na Rua Maria de Lourdes Martins de Holanda.

Art. 9º Fica denominada oficialmente de **RUA JOSÉ COSTA SOBRINHO** a via pública conhecida popularmente como Rua 09, do Loteamento Jardins de Fátima, localizado no Distrito de Sítio Ema, que se inicia na CE-040, no sentido Oeste/Leste, e termina na Rua Maria de Lourdes Martins de Holanda.

Art. 10 Fica denominada oficialmente de **RUA FRANCISCA CARNEIRO NORONHA** a via pública conhecida popularmente como Rua 10, do Loteamento Jardins de Fátima, localizado no Distrito de Sítio Ema, que se inicia na Rua Antônia Isabel Holanda Bessa, no sentido Oeste/Leste, e termina na Rua Maria de Lourdes Martins de Holanda.

Art. 11 Fica denominada oficialmente de **RUA MIGUEL GAZZINEO FILHO** a via pública conhecida popularmente como Rua 11, do Loteamento Jardins de Fátima, localizado no Distrito de Sítio Ema, que se inicia na Rua Antônia Isabel Holanda Bessa, no sentido Oeste/Leste, e termina na Rua Maria de Lourdes Martins de Holanda.

Art. 12 Fica denominada oficialmente de **RUA DESEMBARGADOR AGENOR STUDART** a via pública conhecida popularmente como Rua 12, do Loteamento Jardins de Fátima, localizado no Distrito de Sítio Ema, que se inicia na Rua Antônia Isabel Holanda Bessa, no sentido Oeste/Leste, e termina na Rua Maria de Lourdes Martins de Holanda.



Art. 13 Fica denominada oficialmente de **RUA MARIA BEZERRA DE PONTES** a via pública conhecida popularmente como Rua 13, do Loteamento Jardins de Fátima, localizado no Distrito de Sítio Ema, que se inicia na Rua Antônio Isabel Holanda Bessa, no sentido Oeste/Leste, e termina na Rua Maria de Lourdes Martins de Holanda.

Art. 14 Fica denominada oficialmente de **RUA EPIFÂNIO FERREIRA DOS SANTOS** a via pública conhecida popularmente como Rua 14, do Loteamento Jardins de Fátima, localizado no Distrito de Sítio Ema, que se inicia na Rua Antônio Isabel Holanda Bessa, no sentido Oeste/Leste, e termina na Rua Maria de Lourdes Martins de Holanda.

Art. 16 Esta Lei entra em vigor na data de sua publicação.

Paço da Prefeitura Municipal de Pindoretama, aos ____ de _____ de ____.


JOSÉ MARIA MENDES LEITE
Prefeito do Município de Pindoretama



MINUTA DE PROJETO PARA A DEMONINAÇÃO DAS RUAS E LOGRADOUROS DO DISTRITO DE SITIO EMA (LOTEAMENTO JARDINS DE FÁTIMA)

A presente minuta tem o objetivo de indicar onde começa e termina cada rua (logradouro) a ser denominado, conforme memorial descritivo e planta.

O projeto tem como objetivo oficializar as ruas e logradouros que já se consideram vias públicas, para que os munícipes possam assim ter seus efetivos endereços, e que também venha a facilitar as empresas prestadoras de serviços como ENEL, operadores de Internet, Entregadores, de Delivery, Cargas e encomendas e outros. Para as denominações levamos em consideração as solicitações do proprietário do Loteamento.

MEMORIAL DESCRITIVO

R-01 Conhecido popularmente como Rua 01, do loteamento Jardins de Fátima na localidade de Sitio Ema, inicia-se na Estrada do Rodeador, no sentido Sul/Norte termina na Rua João Feliciano de Lima. Tem como indicação de **Rua Raimundo Hélio Cirino Bessa.**

R-02 Conhecido popularmente como Rua 02, do loteamento Jardins de Fátima na localidade de Sitio Ema, inicia-se na Estrada do Rodeador, no sentido Sul/Norte termina na Rua João Feliciano de Lima. Tem como indicação de **Rua Antonia Isabel Holanda Bessa.**

R-03 Conhecido popularmente como Rua 03, do loteamento Jardins de Fátima na localidade de Sitio Ema, inicia-se na Rua Epifanio Ferreira dos Santos, no sentido Sul/Norte termina na Rua José Moreira Holanda. Tem como indicação de **Rua Maria de Lourdes Martins de Holanda.**

R-04 Conhecido popularmente como Rua 04, do loteamento Jardins de Fátima na localidade de Sitio Ema, inicia-se na CE040, no sentido Oeste/Leste termina na Rua Antonia Isabel Holanda Bessa. Tem como indicação de **Rua João Feliciano de Lima.**

R-05 Conhecido popularmente como Rua 05, do loteamento Jardins de Fátima na localidade de Sitio Ema, inicia-se na Rua Antonia Isabel Holanda Bessa, no sentido Oeste/Leste termina na Rua Maria de Lourdes Martins de Holanda. Tem como indicação de **Rua José Moreira Holanda.**

R-06 Conhecido popularmente como Rua 06, do loteamento Jardins de Fátima na localidade de Sitio Ema, inicia-se na Rua Antonia Isabel Holanda Bessa, no sentido Oeste/Leste termina na Rua Maria de Lourdes Martins de Holanda. Tem como indicação de **Rua Marise Holanda Bessa.**

R-07 Conhecido popularmente como Rua 07, do loteamento Jardins de Fátima na localidade de Sitio Ema, inicia-se na Rua Antonia Isabel Holanda Bessa, no sentido



Oeste/Leste termina na Rua Maria de Lourdes Martins de Holanda. Tem como indicação de **Rua Francisca Euclides de Holanda**.

R-08 Conhecido popularmente como Rua 08, do loteamento Jardins de Fátima na localidade de Sitio Ema, inicia-se na CE040, no sentido Oeste/Leste termina na Rua Maria de Lourdes Martins de Holanda. Tem como indicação de **Rua Diva Benicio Costa**.

R-09 Conhecido popularmente como Rua 09, do loteamento Jardins de Fátima na localidade de Sitio Ema, inicia-se na CE040, no sentido Oeste/Leste termina na Rua Maria de Lourdes Martins de Holanda. Tem como indicação de **Rua José Costa Sobrinho**.

R-10 Conhecido popularmente como Rua 10, do loteamento Jardins de Fátima na localidade de Sitio Ema, inicia-se na Rua Antonia Isabel Holanda Bessa, no sentido Oeste/Leste termina na Rua Maria de Lourdes Martins de Holanda. Tem como indicação de **Rua Francisca Carneiro Noronha**.

R-11 Conhecido popularmente como Rua 11, do loteamento Jardins de Fátima na localidade de Sitio Ema, inicia-se na Rua Antonia Isabel Holanda Bessa, no sentido Oeste/Leste termina na Rua Maria de Lourdes Martins de Holanda. Tem como indicação de **Rua Miguel Gazzineo Filho**.

R-12 Conhecido popularmente como Rua 12, do loteamento Jardins de Fátima na localidade de Sitio Ema, inicia-se na Rua Antonia Isabel Holanda Bessa, no sentido Oeste/Leste termina na Rua Maria de Lourdes Martins de Holanda. Tem como indicação de **Rua Desembargador Agenor studart** .

R-13 Conhecido popularmente como Rua 13, do loteamento Jardins de Fátima na localidade de Sitio Ema, inicia-se na Rua Antonia Isabel Holanda Bessa, no sentido Oeste/Leste termina na Rua Maria de Lourdes Martins de Holanda. Tem como indicação de **Rua Maria Bezerra de Pontes**.

R-14 Conhecido popularmente como Rua 14, do loteamento Jardins de Fátima na localidade de Sitio Ema, inicia-se na Rua Antonia Isabel Holanda Bessa, no sentido Oeste/Leste termina na Rua Maria de Lourdes Martins de Holanda. Tem como indicação de **Rua Epifanio Ferreira dos Santos**.

Das Considerações:

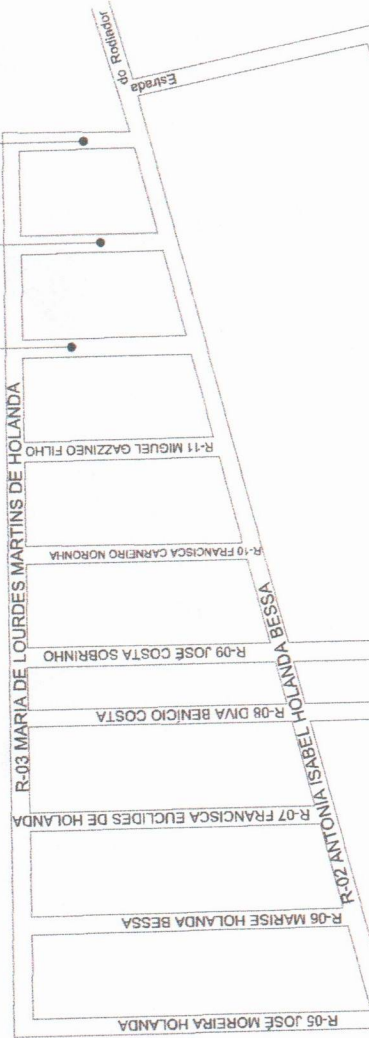
Considerando que esse projeto será de grande valia aos munícipes, gostaríamos que essa augusta casa legislativa, apreciasse com os bons préstimos para junto aos seus pares a aprovação do mesmo.

Documento assinado digitalmente
gov.br JANAEL SILVA COSTA
Data: 18/09/2025 08:34:52-0300
Verifique em <https://validar.iti.gov.br>

Responsável Técnico
JANAEL SILVA COSTA
Técnico em Edificações
CFT02261521383

Leste

NOMES SUGERIDOS



Sul

Norte

CE040

CE040

CE040

CE040

NOMES SUGERIDOS

- R-01 RAIMUNDO HÉLIO CIRINO BESSA
- R-02 ANTONIA ISABEL HOLANDA BESSA
- R-03 MARIA DE LOURDES MARTINS DE HOLANDA
- R-04 JOÃO FELICIANO DE LIMA
- R-05 JOSÉ MOREIRA HOLANDA
- R-06 MARISE HOLANDA BESSA
- R-07 FRANCISCA EUCLIDES DE HOLANDA
- R-08 DIVA BENICIO COSTA
- R-09 JOSÉ COSTA SOBRINHO
- R-10 FRANCISCA CARNEIRO NORONHA
- R-11 MIGUEL GAZZINEO FILHO
- R-12 DESEMBARGADOR AGENOR STUARTE
- R-13 MARIA BEZARRA DE PONTES
- R-14 EPIFANIO FERREIRA DOS SANTOS

Oeste

ASSINATURA:

Documento assinado digitalmente
gov.br
 JANAEL SILVA COSTA
 Data: 23/09/2025 10:11:01 -0300
 Verifique em <https://validar.at.gov.br>

responsável técnico
 JANAEL SILVA COSTA
 Técnico em Edificações
 CFT: 02261521383

PROJETO: LOGRADOURO DE RUAS

DATA: 17/09/2025

ENDEREÇO:

CONTEÚDO: PLANTA LOGRADOURO DE RUAS

RESP. TÉCNICO:

JANAEL SILVA COSTA
CFT: 02261521383

ESCALA: 1/100

